



Beilage Filiale 2

- **Ergebnisse der Erhebungen 2024 (Excel-Tabellen)**


Filiale F2 **N1/20 Forsthaus-Wankdorf**
Stand/Datum: 24.4.24 EP/Lop **12**


RBBS von / bis		LSP nicht notwendig	LSP notwendig	Lichte Mobilisierung ASTRA LB Datum / Raum		Beurteilungsabschnitt gemäss ASTRA LB	Pixel-ID: Identifikation des Beurteilungsabschnittes	m (Länge)	Globallote	Realisierte Lärmschutzmassnahmen							Anzahl Gebäude mit Lr >IGW		Projektmanagement (PM)										alle									
		Lärmschutzwand (m²)	Lärmschutzdämm (m²)							Balg Keller lt. z.B. PA (m²)	Balg Keller z.B. SDA 6 - 12 (m²)	Andere (Kosten in CHF)	Erleichterungen (Anzahl)	Wert Lärmschutzmassnahmen (CHF)	Zustand 2030 ohne realisierte Massnahmen	Zustand 2030 mit realisierten Massnahmen	Nr.	Bezeichnung	Projektphase				Einreichung AP bei GS-UEVK		Datum PGV	POV rechts/links?		Datum Genehmigung DP		Vorgesehene Lärmschutzmassnahmen							Anzahl Gebäude mit Lr >IGW	
																			GP/EK	AP/PM	DP/MP	Realisierung	Datum	Projektbezeichnung		Datum	Nein			Ja	Vorgeschlagene Realisierungsbeginn	Lärmschutzwand (m²)	Lärmschutzdämm (m²)	Balg Keller lt. z.B. PA (m²)	Balg Keller z.B. SDA 6 - 12 (m²)	Andere (Kosten in CHF)	Erleichterungen (Anzahl)	Kosten Lärmschutzmassnahmen (CHF)
2		3	4	5	6	7	8	9	10	11	12	13	14	15	15a	16	17	18	19	20				21		22	23	24	25	26	27	28	29	30	31	32	33	34
N1+,1620,259	N1+,1675,0		Nein	Ja	30.07.2018	Log/EP		5'238		10'920	6'200	0	130'939	470'000	0	20'228'939	228	8										0	0	0	0	0	8	0	8			
			x					649	1			5'700		16'225			4'006'225																0					
								942	3			500		23'559			373'559																	0				
								593	2					14'821				14'821																	0			
								443	3	2'500				11'075			3'511'075																		0			
								303	1	2'700				7'562			3'787'562																		0			
								448	1	2'700				11'200			3'791'200																		0			
								374	3	640				9'337	120'000		1'025'337																	1	0			
								242	1					6'050			6'050																		0			
						519	3	180				12'975	350'000		614'975																		0					
						725	2	2'200				18'134			3'098'134																		2	0				

					Erhaltungsplanung (EP)													Projektmanagement (PM)																		alle							
		LSP nicht notwendig	LSP notwendig							Realisierte Lärmschutzmassnahmen						Anzahl Gebäude mit Lr >IGW														Vorgesehene Lärmschutzmassnahmen						Anzahl Gebäude mit Lr >IGW							
			bis 2015 notwendig ?							Lärmschutzwand (m²)	Lärmschutzdamm (m²)	Belag Kat. III, z.B. PA (m²)	Belag Kat. I, z.B. SDA 8 - 12 (m²)	Anderere (Kosten in CHF)	Erfassungen (Anzahl)	Wert Lärmschutzmassnahmen (CHF)	Zustand 2030 ohne realisierte Massnahmen	Zustand 2030 mit realisierten Massnahmen	Projektbezeichnung gemäss TdCost				Projektphase				Einreichung AP bei GS-UVEK		Datum PGV	PGV rechtskräftig?		Datum Genehmigung DP	Vorgesehener Realisierungsbeginn	Lärmschutzwand (m²)	Lärmschutzdamm (m²)	Belag Kat. III, z.B. PA (m²)	Belag Kat. I, z.B. SDA 8 - 12 (m²)	Anderere (Kosten in CHF)	Erfassungen (Anzahl)	Kosten Lärmschutzmassnahmen (CHF)	Zustand 2030 mit realisierten und vorgesehenen Massnahmen		
RBBS von / bis			Nein	Ja															Nr.	Bezeichnung	GP/EK	AP/MK	DP/MP	Realisierung	Datum	Projekbezeichnung		Nein	Ja		Nein	Ja										Bemerkungen / Kommentar	
2		3	4	5	6	7	8	9	10	11	12	13	14	15	15a	16	17	18	19	20	21	22	23	24	25	26	27	28	29	30	31	32	33	34									
N1+,0A,506		N1+,16A,119	x		09.07.2020	EP/Lop		17'195		17'140	550	0	277'102	0	4	24'658'102	228	111				X			03.08.2022	Wankdorf Schönbühl, 8-Spur Ausbau									11'700	0	0	239'575	0	23	20'129'575	32	
	N1+,0A,506						282	1	100							140'000			90034	PEB Wankdorf-Schönbühl 8-Spur			X		03.08.2022	Wankdorf Schönbühl, 8-Spur Ausbau									11'000	0	11'000		8-Spur-ausbau wurde berücksichtigt				
	N1+,0A,788						255	1	3'000							4'200'000			90034	PEB Wankdorf-Schönbühl 8-Spur			X		03.08.2022	Wankdorf Schönbühl, 8-Spur Ausbau									10'100	1	10'100		8-Spur-ausbau wurde berücksichtigt				
	N1+,1A,46						512	3	3'000							4'200'000			90034	PEB Wankdorf-Schönbühl 8-Spur			X		03.08.2022	Wankdorf Schönbühl, 8-Spur Ausbau									21'600	6	1'891'600		8-Spur-ausbau wurde berücksichtigt				
	N1+,1A,559						1'170	3								0			90034	PEB Wankdorf-Schönbühl 8-Spur			X		03.08.2022	Wankdorf Schönbühl, 8-Spur Ausbau									3520	45900	1	6'029'900		8-Spur-ausbau wurde berücksichtigt			
	N1+,2A,735						350	1								0			90034	PEB Wankdorf-Schönbühl 8-Spur			X		03.08.2022	Wankdorf Schönbühl, 8-Spur Ausbau									980	13'800	1	1'679'800		8-Spur-ausbau wurde berücksichtigt			
	N1+,3A,88						395	3								0			90034	PEB Wankdorf-Schönbühl 8-Spur			X		03.08.2022	Wankdorf Schönbühl, 8-Spur Ausbau									15400	2	15'400		8-Spur-ausbau wurde berücksichtigt				
	N1+,3A,483						626	1								0			90034	PEB Wankdorf-Schönbühl 8-Spur			X		03.08.2022	Wankdorf Schönbühl, 8-Spur Ausbau									24'800	0	24'800		8-Spur-ausbau wurde berücksichtigt				
	N1+,4A,118						667	1	1'600							2'240'000			90034	PEB Wankdorf-Schönbühl 8-Spur			X		03.08.2022	Wankdorf Schönbühl, 8-Spur Ausbau									2000	25900	0	3'425'900		8-Spur-ausbau wurde berücksichtigt			
	N1+,4A,782						993	3								0			90034	PEB Wankdorf-Schönbühl 8-Spur			X		03.08.2022	Wankdorf Schönbühl, 8-Spur Ausbau									4'100	38'600	0	7'008'600		8-Spur-ausbau wurde berücksichtigt			
	N1+,5A,771						289	1	1'500							2'212'000			90034	PEB Wankdorf-Schönbühl 8-Spur			X		03.08.2022	Wankdorf Schönbühl, 8-Spur Ausbau									7275	7'275		Projektpase UeMa Gemeinden Schönbühl - Mattstetten: Massnahmeplaning nicht abgeschlossen (Mai 2017) 8-Spur-ausbau wurde berücksichtigt					
	1712,0,370						789	3								0			90034	PEB Wankdorf-Schönbühl 8-Spur			X		03.08.2022	Wankdorf Schönbühl, 8-Spur Ausbau									25'200	1	25'200		8-Spur-ausbau wurde berücksichtigt				
	N1+,6A,62						337	3	1'000				8'425			1'408'425			130109	PEB Schönbühl - Kirchberg 6-Spur			X													2033			4	0	Gleichwertiger Ersatz des Belages im Rahmen des Projektes 6-Spur-Ausbau geplant		
	N1+,6A,399						418	3	2'500				10'575			3'510'575			130109	PEB Schönbühl - Kirchberg 6-Spur			X													2033			2	0	Gleichwertiger Ersatz des Belages im Rahmen des Projektes 6-Spur-Ausbau geplant		
	N1+,6A,822						553	3	2'100				13'825			2'953'825			130109	PEB Schönbühl - Kirchberg 6-Spur			X													2033			0	0	Gleichwertiger Ersatz des Belages im Rahmen des Projektes 6-Spur-Ausbau geplant		
	N1+,7A,375						750	3	780				18'750			1'110'750			130109	PEB Schönbühl - Kirchberg 6-Spur			X													2033			3	0	Gleichwertiger Ersatz des Belages im Rahmen des Projektes 6-Spur-Ausbau geplant		
	N1+,8A,125						480	3	1'300				11'975			1'831'975			130109	PEB Schönbühl - Kirchberg 6-Spur			X													2033			2	0	Gleichwertiger Ersatz des Belages im Rahmen des Projektes 6-Spur-Ausbau geplant		
	N1+,8A,604						654	1					16'340			16'340			130109	PEB Schönbühl - Kirchberg 6-Spur			X													2033				0	Gleichwertiger Ersatz des Belages im Rahmen des Projektes 6-Spur-Ausbau geplant		
	N1+,8A,607						654	1					16'340			16'340			130109	PEB Schönbühl - Kirchberg 6-Spur			X													2033				0	Gleichwertiger Ersatz des Belages im Rahmen des Projektes 6-Spur-Ausbau geplant		
	N1+,9A,258						609	1					15'225			15'225			130109	PEB Schönbühl - Kirchberg 6-Spur			X													2033				0	Gleichwertiger Ersatz des Belages im Rahmen des Projektes 6-Spur-Ausbau geplant		
	N1+,9A,867						458	1					11'000		1	11'000			130109	PEB Schönbühl - Kirchberg 6-Spur			X													2033				0	Gleichwertiger Ersatz des Belages im Rahmen des Projektes 6-Spur-Ausbau geplant		
N1+,10A,320						757	1					18'915			18'915			130109	PEB Schönbühl - Kirchberg 6-Spur			X													2033				0	Gleichwertiger Ersatz des Belages im Rahmen des Projektes 6-Spur-Ausbau geplant			
N1+,11A,80						659	1	180	190			19'375		1	404'375			130109	PEB Schönbühl - Kirchberg 6-Spur			X													2033				0	Gleichwertiger Ersatz des Belages im Rahmen des Projektes 6-Spur-Ausbau geplant			
N1+,11A,739						694	1				360	17'348			269'348			130109	PEB Schönbühl - Kirchberg 6-Spur			X													2033				0	Gleichwertiger Ersatz des Belages im Rahmen des Projektes 6-Spur-Ausbau geplant			
N1+,12A,731							1'346	1				33'648			33'648			130109	PEB Schönbühl - Kirchberg 6-Spur			X													2033				0	Gleichwertiger Ersatz des Belages im Rahmen des Projektes 6-Spur-Ausbau geplant			
N1+,13A,524							917	1				22'933			22'933			130109	PEB Schönbühl - Kirchberg 6-Spur			X													2033				0	Gleichwertiger Ersatz des Belages im Rahmen des Projektes 6-Spur-Ausbau geplant			
N1+,14A,446							392	1				12'625		2	12'625			130109	PEB Schönbühl - Kirchberg 6-Spur			X													2033				0	Gleichwertiger Ersatz des Belages im Rahmen des Projektes 6-Spur-Ausbau geplant			
N1+,14A,850							1'192	1				29'803			29'803			130109	PEB Schönbühl - Kirchberg 6-Spur			X													2033				0	ACHTUNG: Anfangspunkt / Endpunkt Beurteilungsabschnitt 2015 angepasst (Begründung: Sinnvolle Unterteilung LSP Hindelbank-Kirchberg, Mappe Hindelbank-Lyssach und Mappe Rüdtigen-Kirchberg). Erfassungen gemäss Umsetzungsprogramm			


Filiale F2 **N5/76 Biel Süd - Bözingenfeld**
Stand/Datum: 24.4.24 EP/Lop **209**

RBBS von / bis	LSP nicht notwendig	LSP notwendig	Letzte Aktualisierung ASTRA LB Datum / Version	Beurteilungsabschnitt gemäss ASTRA LB	Pixel-ID: Identifikation des Beurteilungsabschnittes	m (Länge)	Globalliste	Realisierte Lärmschutzmassnahmen							Anzahl Gebäude mit Lr >IGW		Projektmanagement (PM)												alle																																															
		Uns 2015 notwendig ?						Zustand 2020 ohne realisierte Massnahmen	Zustand 2020 mit realisierten Massnahmen	Projektbezeichnung gemäss TaCost	Projektphase					Einreichung AP bei GS-UVEK		Datum PGV	PGV rechts/dlinks?	Datum Genehmigung DP	Vorgesehene Lärmschutzmassnahmen						Anzahl Gebäude mit Lr >IGW																																																	
											GPEK	AP/MK	DPM/P	Realisierung	Datum	Projektbezeichnung	Datum PGV				Nein	Ja	Datum Genehmigung DP	Vorgeschätzter Realisierungsbeginn	Lärmschutzwand (m²)	Lärmschutzdämm (m²)		Belag Kat. II, z.B. PA (m²)		Belag Kat. I z.B. SDA 8 - 12 (m²)	Kosten (Kosten in CHF)	Erfrierungen (Anzahl)	Kosten Lärmschutzmassnahmen (CHF)	Zustand 2020 mit realisierten Massnahmen																																										
																																			Bemerkungen / Kommentar																																									
2	3	4	5	6	7	8	9	10	11	12	13	14	15	15a	16	17	18	Nr.	19	Bezeichnung	GPEK	AP/MK	DPM/P	Realisierung	Datum	21	Projektbezeichnung	Datum PGV	23	Ja	24	25	26	27	28	29	30	31	32	33	34																																			
N5+740,302	N5- 810,178	x		29.11.2021	G+Pica		6'870		3'070	6'130	0	44'625	0	0	7'833'275	12	6																0	0	0	127'158	0	6	127'158	6																																				
																																		N5+740,302		1'034	1										1'294'275																									Im Rahmen der NV (Netzvollendung) Biel Ost-Ast umgesetzt, Erleichterung nicht gesprochen				
																																		N5+750,339		750	1		1'440	687.5								2'516'000																									Im Rahmen der NV (Netzvollendung) Biel Ost-Ast umgesetzt, Erleichterung nicht gesprochen			
																																		N5+760,94		799	1												0																										PG gestartet	
																																		N5+760,896		654	1												0																										PG gestartet	
																																		N5+770,548		453	1		150	1640									1'358'000																										PG gestartet	
																																		N5+770,994		1'473	1												0																											Tunnel, PG gestartet
																																		N5+790,472		654	1		1'000										1'400'000																										PG gestartet	
																																		N5+800,120		615	1		480	450									987'000																										PG gestartet	
N5- 800,737		439	1												378'000																											PG gestartet																																		

	Erhaltungsplanung (EP)																	Projektmanagement (PM)																	alle			
	LSP nicht notwendig	LSP notwendig	Letzte Aktualisierung ASTRA LB Datum / Visum	Beurteilungsabschnitt gemäss ASTRA LB	Pixel-ID: Identifikation des Beurteilungsabschnittes	m (Länge)	Globalliste	Realisierte Lärmschutzmassnahmen							Anzahl Gebäude mit Lr >IGW												Anzahl Gebäude mit Lr >IGW											
								Lärmschutzwand (m²)	Lärmschutzdamm (m²)	Belag Kat. III, z.B. PA (m²)	Belag Kat. I, z.B. SDA 8 - 12 (m²)	Aufschot (Kosten in CHF)	Erförderungen (Anzahl)	Wert Lärmschutzmassnahmen (CHF)	Zustand 2020 ohne realisierte Massnahmen	Zustand 2020 mit realisierten Massnahmen	Projektbezeichnung gemäss ToCost				Projektphase				Einreichung AP bei GS-ÜVEK			Datum PGV	PGV rechtsklingend?	Datum Genehmigung DP	Vorgesehene Lärmschutzmassnahmen						Zustand 2020 mit realisierten und vorgesehenen Massnahmen	
																	Nr.	Bezeichnung	G/PEK	AP/MK	DP/MP	Realisierung	Datum	Projektbezeichnung	Datum PGV	Nr.					Ja	Datum	Vorgesehener Realisierungsbeginn	Lärmschutzwand (m²)		Lärmschutzdamm (m²)		Belag Kat. III, z.B. PA (m²)
RBBS von / bis	3	Nr.	4	5	6	7	8	9	10	11	12	13	14	15	16a	16f	17	18	19	20	21	22	Nr.	Ja	24	25	26	27	28	29	30	31	32	33	34			
N6A.12,0	N6A+.100,805	x			12.08.2022	G+P / ah		9'768		11'467	0	0	0	0	0	16'053'800	197	91										0	0	0	176'670	0	75	176'670	0			
					N6A.12,0		518	3	3'358							4'701'200			190010	NEB Brügg - Lyss Süd EPL							2028				7'250		11	7'250		Diese Massnahmen (austragende LSW) wurden 2021 realisiert, nach dem Ist-Zustand (2020). Das heisst, diese Massnahmen sind beim Ist-Zustand nicht berücksichtigt. Die KZM fand entsprechend vor der Realisierung der LSW statt.		
					N6A.12,518		554	1	834							11'167'600			190010	NEB Brügg - Lyss Süd EPL						2028					13'850		20	13'850				
					N6A.20,230		700	3	3'228							4'519'200			190010	NEB Brügg - Lyss Süd EPL						2028					9'800		8	9'800				
					N6A.20,930		523	3	1'408							1'971'200			190010	NEB Brügg - Lyss Süd EPL						2028					7'300		6	7'300				
					N6A.30,453		523	3	1'168							1'635'200			190010	NEB Brügg - Lyss Süd EPL						2028					7'000		26	7'000				
					N6A.30,953		495	3	713							998'200			190010	NEB Brügg - Lyss Süd EPL						2028					6'900		4	6'900				
					N6A.40,447		617	1								0			190010	NEB Brügg - Lyss Süd EPL						2028					9'255			9'255				
					N6A.50,64		415	3								0			190010	NEB Brügg - Lyss Süd EPL						2028					5'800			5'800				
					N6A.50,479		812	1								0			190010	NEB Brügg - Lyss Süd EPL						2028					12'180			12'180				
					N6A+. 63,0		667	1								0			190010	NEB Brügg - Lyss Süd EPL						2028					10'005		0	10'005				
					N6A+. 63,648		361	2								0			190010	NEB Brügg - Lyss Süd EPL						2028					9'000			9'000				
					N6A+. 70,290		417	1	343							480'200			190010	NEB Brügg - Lyss Süd EPL						2028					6'255			6'255				
					N6A+. 70,703		710	1	129							180'600			190010	NEB Brügg - Lyss Süd EPL						2028					10'650			10'650				
					N6A+. 80,352		519	1	41							57'400			190010	NEB Brügg - Lyss Süd EPL						2028					12'975			12'975				
					N6A+. 80,871		985	1								0			190010	NEB Brügg - Lyss Süd EPL						2028					24'625			24'625				
					N6A+. 90,853		953	1	245							343'000			190010	NEB Brügg - Lyss Süd EPL						2028					23'825			23'825				

Erhaltungsplanung (EP)										Projektmanagement (PM)																alle													
		LSP nicht notwendig	LSP notwendig	Letzte Aktualisierung ASTRA LB Datum / Version	Beurteilungsabschnitt gemäss ASTRA LB	Pixel-ID: Identifikation des Beurteilungsabschnittes	m (Länge)	Globalnote	Realisierte Lärmschutzmassnahmen							Anzahl Gebäude mit Lr >IGW		Vorgesehene Lärmschutzmassnahmen										Anzahl Gebäude mit Lr >IGW	Bemerkungen / Kommentar										
			bis 2015 notwendig ?						Lärmschutzwand (m²)	Lärmschutzdamm (m²)	Belag Kat. III, z.B. PA (m²)	Belag Kat. I, z.B. SDA 8 - 12 (m²)	Akustik (Kosten in CHF)	Einrichtungen (Anzahl)	Wert Lärmschutzmassnahmen (CHF)	Zustand 2030 ohne realisierte Massnahmen	Zustand 2030 mit realisierten Massnahmen													Nr.	Bezeichnung	GP/EK	AP/MK	DP/MP	Realisierung	Datum	Projektbezeichnung	Datum PGV	Nein
RBS von / bis		3	4						5	6	7	8	9	10	11	12	13	14	15	15a	16	17	18	19	20	21	22	23		24	25	26	27	28	29	30	31	32	33
N6+0,0	N6+110,846		x		24.08.2022	EP/Lop		14'329		27'660	2'400	0	37'500	41'365'000	98	8'1806'500	490	304								8'700	0	0	371'375	0	33	15'161'375	131						
																																							
N6+0,0								501	3				12'500			12'500															4	0	Gebäude der N1 zugeordnet						
N6+0,1								501	3	170			12'500			1'365'500															2	0							
N6+0,328								502	2				12'500			12'500															1	0							
N6+0,827								483	1							0			130026	Bern BUGAW Umgestaltung Gebiet Anschluss Wankdorf	X			04.10.2021	Bern BUGAW Umgestaltung Gebiet Anschluss Wankdorf		2028	520		62500		7	946'500						
N6+10,312								501	2							0			130026	Bern BUGAW Umgestaltung Gebiet Anschluss Wankdorf		X		04.10.2021	Bern BUGAW Umgestaltung Gebiet Anschluss Wankdorf		2028		12'500		3	12'500							
N6+10,815								508	3						4	0			110003	Bern PUN Wankdorf - Muri				17.05.2015	Bern PUN Wankdorf-Muri	11.04.2017		X			2021	11'500	12'750	0	1'967'750	2 Erleichterungen wegen Gesamtlärm			
N6+20,309								486	3						5	0			110003	Bern PUN Wankdorf - Muri				17.05.2015	Bern PUN Wankdorf-Muri	11.04.2017		X			2021	12'500	0	12'500					
N6+20,807								690	3	4'610					32	6'454'000			110003	Bern PUN Wankdorf - Muri				17.05.2015	Bern PUN Wankdorf-Muri	11.04.2017		X			2021	5950	17500	0	10'132'500	Neue Gesamt wandfläche: 10'850m2, davon sind 4'900m2 Wiederaufbau und 3'950m2 Neubau			
N6+30,478								270	3					40'250'000	3	40'250'000			110003	Bern PUN Wankdorf - Muri				17.05.2015	Bern PUN Wankdorf-Muri	11.04.2017		X			2021	6'750	0	6'750	Überdeckung Sonnenhof (322m * 5'000.-/m2)				
N6+30,750								548	3	6'740					3	9'436'000			110003	Bern PUN Wankdorf - Muri				17.05.2015	Bern PUN Wankdorf-Muri	11.04.2017		X			2021	13'500	0	13'500					
N6+40,342								500	3	6'540					1	9'156'000			110003	Bern PUN Wankdorf - Muri				17.05.2015	Bern PUN Wankdorf-Muri	11.04.2017		X			2021	870	12'500	0	1'491'500				
N6+40,845								500	3	1'110					7	1'554'000			110003	Bern PUN Wankdorf - Muri				17.05.2015	Bern PUN Wankdorf-Muri	11.04.2017		X			2021	12'500	0	12'500	1 Erleichterung wegen Gesamtlärm				
N6+50,410								385	3	1'730					7	2'422'000			110003	Bern PUN Wankdorf - Muri				17.05.2015	Bern PUN Wankdorf-Muri	11.04.2017		X			2021	9'650	0	9'650					
N6+50,794								611	3	4'090	1000				24	6'426'000			110003	Bern PUN Wankdorf - Muri				17.05.2015	Bern PUN Wankdorf-Muri	11.04.2017		X			2021	210	15250	0	372'250	PUN: Austellbucht muss angepasst werden, best. Damm und aufgesetzte LSW wird durch eine neue Wand ersetzt. neue Wand um 0.5m höher als Höhe der			
N6+60,467								503	3	580					12	812'000			110003	Bern PUN Wankdorf - Muri				17.05.2015	Bern PUN Wankdorf-Muri	11.04.2017		X			2021	12'500	0	12'500					
N6+70,33								502	3							0			80295	EP Muri - Rubigen		X					2028		12500		1	12'500		12'500	Beurteilungszustand 2030 mit SDA8a				
N6+70,535								507	3	110	900					784'000			80295	EP Muri - Rubigen		X					2028		12'500	0	12'500		0	12'500	Beurteilungszustand 2030 mit SDA8a				
N6M+0,180								410	1							0			80295	EP Muri - Rubigen		X					2028		10250			10'250			Beurteilungszustand 2030 mit SDA8a				
N6M+0,590								638	3							0			80295	EP Muri - Rubigen		X					2028		16'000		1	16'000			Beurteilungszustand 2030 mit SDA8a				
N6M+10,230								492	1							0			80295	EP Muri - Rubigen		X					2028		12'300			12'300			Beurteilungszustand 2030 mit SDA8a				
N6M+10,700								301	2							0			80295	EP Muri - Rubigen		X					2028		7'525		1	7'525			Beurteilungszustand 2030 mit SDA8a				
N6+70,1042								481	3	0	500					350'000			80295	EP Muri - Rubigen		X					2028		12'500		0	12'500			Beurteilungszustand 2030 mit SDA8a				
N6+80,480								507	3							0			80295	EP Muri - Rubigen		X					2028		12'500		2	12'500			Beurteilungszustand 2030 mit SDA8a				
N6+80,989								996	1							0			80295	EP Muri - Rubigen		X					2028		24'900		0	24'900			Beurteilungszustand 2030 mit SDA8a				
N6+90,945								501	3							0			80295	EP Muri - Rubigen		X					2028		12'500		2	12'500			Beurteilungszustand 2030 mit SDA8a				
N6+100,395								497	3							0			80295	EP Muri - Rubigen		X					2028		12'500		0	12'500			Beurteilungszustand 2030 mit SDA8a				
N6+100,890								999	3	1'980						2'772'000			80295	EP Muri - Rubigen		X					2028		25'000		9	25'000			Beurteilungszustand 2030 mit SDA8a				


This detailed map shows the Munsinger Aa river flowing through the Munsingen area. The river is depicted in blue, with several tributaries and smaller streams shown in lighter blue. The map includes numerous place names, such as Belp, Rubigen, Munsingen, Wichtach, and Heimberg. It also shows the railway network with red lines and various roads. The terrain is indicated by green shading and contour lines. The map is oriented with North at the top.

Erhaltungsplanung (EP)														Projektmanagement (PM)														alle												
LSP nicht notwendig		LSP notwendig		Letzte Aktualisierung ASTRA LB Datum / User	Beurteilungsabschnitt gemäss ASTRA LB	Pixel-ID: Identifikation des Beurteilungsabschnittes	m (Länge)	Globalnote	Realisierte Lärmschutzmassnahmen							Anzahl Gebäude mit Lr >IGW		Projektmanagement (PM)										Anzahl Gebäude mit Lr >IGW												
RBBS von / bis		bis 2015 notwendig ?							Lärmschutzwand (m²)	Lärmschutzdämm (m²)	Belag Kat. III, z.B. PA (m²)	Belag Kat. I, z.B. SDA 8 - 12 (m²)	A-Index (Kosten in CHF)	Einrichtungen (Anzahl)	Wert Lärmschutzmassnahmen (CHF)	Zustand 2020 ohne realisierte Massnahmen	Zustand 2020 mit realisierten Massnahmen	Projektbezeichnung gemäss TdCost				Projektphase				Einreichung AP bei GS-UVEK				Datum PGV	PGV rechtfertigt?		Datum Genehmigung DP	Vorgesehene Lärmschutzmassnahmen						Zustand 2020 mit realisierten und vorgesehene Massnahmen
																		Nr.	Bezeichnung	GP/EK	AP/MK	DP/MP	Realisierung	Datum	Projektbezeichnung	Datum	Nein				Ja	Vorgesehener Realisierungsbeginn		Lärmschutzwand (m²)	Lärmschutzdämm (m²)	Belag Kat. III, z.B. PA (m²)	Belag Kat. I, z.B. SDA 8 - 12 (m²)	A-Index (Kosten in CHF)	Einrichtungen (Anzahl)	
2	3	4	5	6	7	8	9	10	11	12	13	14	15	15a	16	17	18	19	20	21	22	23	24	25	26	27	28	29	30	31	32	33	34							
N6+250,938	N6W+100,460	Nein	Ja	09.11.2021	B+S/Gr		15'851		6'630	1'285	0	114'623	0	43	10'296'123	85	43																							
																																								
N6+250,938							454	3	320	260			8'200		22	638'200																	Abschluss ZEL in Bearbeitung							
N6T,100,16							313	3					2'800			2'800																	Abschluss ZEL in Bearbeitung							
N6T,100,336							445	3	90				4'000			130'000																	Abschluss ZEL in Bearbeitung							
N6T,100,786							225	1					2'000			2'000																	Abschluss ZEL in Bearbeitung							
N6T,100,1017							353	1					8'823			8'823																	Abschluss ZEL in Bearbeitung							
N6+260,394							452	3	90				8'100			134'100																	Abschluss ZEL in Bearbeitung							
N6+260,847							674	3	2'520				12'100		1	3'540'100																	Abschluss ZEL in Bearbeitung							
N6+270,523							674	3	1'780				12'100		1	2'504'100																	Abschluss ZEL in Bearbeitung							
N6+280,189							321	1					5'800			5'800																	Abschluss ZEL in Bearbeitung							
N6+280,507							952	1					17'100			17'100																	Abschluss ZEL in Bearbeitung							
N6+290,459							571	1					10'300			10'300																	Abschluss ZEL in Bearbeitung							
N6+300,31							415	3					7'500		2	7'500																	Abschluss ZEL in Bearbeitung							
N6+300,438							511	3	770				9'200		1	1'087'200																	Abschluss ZEL in Bearbeitung							
N6+300,946							366	3	480				6'600			678'600																	Abschluss ZEL in Bearbeitung							
N6+310,306							489	1								0			EP Rubigen-Thun Nord / Thun Nord - Spiez			X	24.01.2020	AP Lärmschutz Thun Nord - Spiez/Wimmis	08.12.2021	X					12'223		Abschluss ZEL in Bearbeitung							
N6+310,796							402	1								0			EP Rubigen-Thun Nord / Thun Nord - Spiez			X	24.01.2020	AP Lärmschutz Thun Nord - Spiez/Wimmis	08.12.2021	X				10'000		Abschluss ZEL in Bearbeitung								
N6+320,194							390	1								0			EP Rubigen-Thun Nord / Thun Nord - Spiez			X	24.01.2020	AP Lärmschutz Thun Nord - Spiez/Wimmis	08.12.2021	X				9'750		Abschluss ZEL in Bearbeitung								
N6+320,588							437	1								0			EP Rubigen-Thun Nord / Thun Nord - Spiez			X	24.01.2020	AP Lärmschutz Thun Nord - Spiez/Wimmis	08.12.2021	X				10'923		Abschluss ZEL in Bearbeitung								
N6+330,24							523	1						1		0			EP Rubigen-Thun Nord / Thun Nord - Spiez			X	24.01.2020	AP Lärmschutz Thun Nord - Spiez/Wimmis	08.12.2021	X				13'075		Abschluss ZEL in Bearbeitung								
N6+330,540							599	3						1		0			EP Rubigen-Thun Nord / Thun Nord - Spiez			X	24.01.2020	AP Lärmschutz Thun Nord - Spiez/Wimmis	08.12.2021	X				14'800		Abschluss ZEL in Bearbeitung								
N6+340,132							427	1								0			EP Rubigen-Thun Nord / Thun Nord - Spiez			X	24.01.2020	AP Lärmschutz Thun Nord - Spiez/Wimmis	08.12.2021	X				10'700		Abschluss ZEL in Bearbeitung								
N6+340,557							475	1								0			EP Rubigen-Thun Nord / Thun Nord - Spiez			X	24.01.2020	AP Lärmschutz Thun Nord - Spiez/Wimmis	08.12.2021	X				11'873		Abschluss ZEL in Bearbeitung								
N6+350,35							253	1								0			EP Rubigen-Thun Nord / Thun Nord - Spiez			X	24.01.2020	AP Lärmschutz Thun Nord - Spiez/Wimmis	08.12.2021	X				6'325		Abschluss ZEL in Bearbeitung								
N6+350,286							486	1						0		0			EP Rubigen-Thun Nord / Thun Nord - Spiez			X	24.01.2020	AP Lärmschutz Thun Nord - Spiez/Wimmis	08.12.2021	X				12'150		Abschluss ZEL in Bearbeitung								
N6+350,773							311	1						0		0			EP Rubigen-Thun Nord / Thun Nord - Spiez			X	24.01.2020	AP Lärmschutz Thun Nord - Spiez/Wimmis	08.12.2021	X				7'775		Abschluss ZEL in Bearbeitung								
N6+360,84							421	3	180						3	252'000			EP Rubigen-Thun Nord / Thun Nord - Spiez			X	24.01.2020	AP Lärmschutz Thun Nord - Spiez/Wimmis	08.12.2021	X				10'500		Abschluss ZEL in Bearbeitung								
N6+360,504							378	1	70							98'000			EP Rubigen-Thun Nord / Thun Nord - Spiez			X	24.01.2020	AP Lärmschutz Thun Nord - Spiez/Wimmis	08.12.2021	X				9'448		Abschluss ZEL in Bearbeitung								
N6+360,885							200	1								0			EP Rubigen-Thun Nord / Thun Nord - Spiez			X	24.01.2020	AP Lärmschutz Thun Nord - Spiez/Wimmis	08.12.2021	X				5'000		Abschluss ZEL in Bearbeitung								
N6+360,1084							571	1								350'000			EP Rubigen-Thun Nord / Thun Nord - Spiez			X	24.01.2020	AP Lärmschutz Thun Nord - Spiez/Wimmis	08.12.2021	X				14'275		Abschluss ZEL in Bearbeitung								
N6W+372,13							852	1								0			EP Rubigen-Thun Nord / Thun Nord - Spiez			X	24.01.2020	AP Lärmschutz Thun Nord - Spiez/Wimmis	08.12.2021	X				21'288		Abschluss ZEL in Bearbeitung								
N6W+380,29							382	1								0			EP Rubigen-Thun Nord / Thun Nord - Spiez			X	24.01.2020	AP Lärmschutz Thun Nord - Spiez/Wimmis	08.12.2021	X				9'550		Abschluss ZEL in Bearbeitung								
N6W+380,411							349	3								6	280'000			EP Rubigen-Thun Nord / Thun Nord - Spiez			X	24.01.2020	AP Lärmschutz Thun Nord - Spiez/Wimmis	08.12.2021	X			400	87'25		Abschluss ZEL in Bearbeitung							
N6W+380,754							327	3	330	125						5	549'500			EP Rubigen-Thun Nord / Thun Nord - Spiez			X	24.01.2020	AP Lärmschutz Thun Nord - Spiez/Wimmis	08.12.2021	X				8'173		Abschluss ZEL in Bearbeitung							
N6W+390,96							396	1								0			EP Rubigen-Thun Nord / Thun Nord - Spiez			X	24.01.2020	AP Lärmschutz Thun Nord - Spiez/Wimmis	08.12.2021	X				695		Abschluss ZEL in Bearbeitung								
N6W+100,0							460	1								0			EP Rubigen-Thun Nord / Thun Nord - Spiez			X	24.01.2020	AP Lärmschutz Thun Nord - Spiez/Wimmis	08.12.2021	X				12'000		Abschluss ZEL in Bearbeitung								

[illegible]

[illegible]

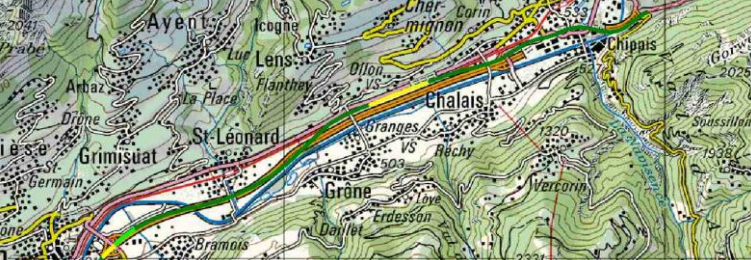
[illegible]

Erhaltungsplanung (EP)																	Projektmanagement (PM)																	alle	
RBBs von / bis	LSP nicht notwendig	LSP notwendig	Letzte Aktualisierung ASTRA LB Datum / User	Beurteilungsabschnitt gemäss ASTRA LB	Pixel-ID: Identifikation des Beurteilungsabschnittes	m (Länge)	Globalnote	Realisierte Lärmschutzmassnahmen							Anzahl Gebäude mit Lr >IGW		Projektbezeichnung gemäss TdCost										Vorgesehene Lärmschutzmassnahmen					Anzahl Gebäude mit Lr >IGW	Bemerkungen / Kommentar		
		bis 2015 notwendig ?						Lärmschutzwand (m²)	Lärmschutzdämm (m²)	Belag Kat. III, z.B. PA (m²)	Belag Kat. I, z.B. SDA 8 - 12 (m²)	Akustik (Kosten in CHF)	Einrichtungen (Anzahl)	Wert Lärmschutzmassnahmen (CHF)	Zustand 2020 ohne realisierte Massnahmen	Zustand 2020 mit realisierten Massnahmen											GP/EK	AP/MK	DP/MP	Realisierung	Datum	Projektbezeichnung		Datum PGV	Nein
2	3	4	5	6	7	8	9	10	11	12	13	14	15	15a	16	17	18	Nr.	Bezeichnung	19	20	21	22	23	24	25	26	27	28	29	30	31	32	33	34
N9+ 860,3	N9+ 1010,425	Nein	Ja	09.11.2021	B+S/Gr	16345		2750	0	349'402	24'981	0	0	5'971'390	60	2										0	0	0	0	0	0	0	2		
																																			
					N9+ 860,3		500	2	410						586'501																0				
					N9+ 860,503		500	1	1'000		12'496				1'474'975																0				
					N9+ 870,6		499	2	190				12'480		278'480																0				
					N9+ 870,505		499	1			12'470				74'819																0				
					N9+ 880,9		500	1			12'498				74'990																0				
					N9+ 880,509		500	1			12'506				1'475'033																0				
					N9+ 890,12		501	1	150		12'516				285'093																0				
					N9+ 890,512		500	1			12'502				75'009																0				
					N9+ 900,15		500	1			12'509				75'053																0				
					N9+ 900,515		500	1			12'488				74'925																0				
					N9+ 910,18		499	1			12'485				74'912																0				
					N9+ 910,518		500	1			12'491				74'945																0				
					N9+ 920,21		300	1			7'509				45'056																0				
					N9+ 920,279		828	3			20'701				124'209																0				
					N9+ 930,111		869	1			21'725				130'350																0				
					Zub. Conthey,1,0		889	1			22'230				133'380																0				
					N9+ 930,979		505	1			12'629				75'774																0				
					N9+ 940,496		563	3			14'076				84'456																0				
					N9+ 950,62		1'166	1			29'147				174'882																0				
					N9+ 960,220		899	1			22'469				134'814																0				
					N9+ 970,112		626	1			15'650				93'900																0				
					N9+ 970,734		696	2			17'407				104'442																0				
					N9+ 980,421		871	2			21'762				130'572																0				
					N9+ 990,288		766	3			19'137				114'824																0				
					N9+ 1000,56		257	3							0																0				
					N9+ 1000,310		645	1							0																0				
					N9+ 1000,957		467	3							0																0				

Filiale F2

N9/62 Sion Est - Sierre Est

Stand/Datum: 24.4.24 EP/Lop 114

Erhaltungsplanung (EP)																		Projektmanagement (PM)												alle							
RBBS von / bis	LSP nicht notwendig		LSP notwendig		Letzte Aktualisierung ASTRA LB Datum / Visum	Beurteilungsabschnitt gemäss ASTRA LB	Pixel-ID: Identifikation des Beurteilungsabschnittes	m (Länge)	Göbshöhe	Realisierte Lärmschutzmassnahmen							Anzahl Gebäude mit Lr >IGW		Projektmanagement (PM)												Anzahl Gebäude mit Lr >IGW	Bemerkungen / Kommentar					
	Lärmschutzwand (m²)	Lärmschutzdämm (m²)	Belag Kat. III, z.B. PA (m²)	Belag Kat. I, z.B. SDA 8 - 12 (m²)						Andere (Kosten in CHF)	Erfleichterungen (Anzahl)	Wert Lärmschutzmassnahmen (CHF)	Zustand 2030 ohne realisierte Massnahmen	Zustand 2030 mit realisierten Massnahmen	Projektphase				Einreichung AP bei GS-UVEK		Datum PGV	PGV rechtskräftig?		Datum Genehmigung DP	Vorgesehene Lärmschutzmassnahmen												
															GPI/EK	AP/MK	DP/MP	Realisierung	Datum	Projektbezeichnung		Nein	Ja		Vorgesehener Realisierungsbeginn	Lärmschutzwand (m²)	Lärmschutzdämm (m²)	Belag Kat. III, z.B. PA (m²)	Belag Kat. I, z.B. SDA 8 - 12 (m²)	Andere (Kosten in CHF)			Erfleichterungen (Anzahl)	Kosten Lärmschutzmassnahmen (CHF)	Zustand 2030 mit realisierten und vorgesehene Massnahmen		
2	3	4	5	6	7	8	9	10	11	12	13	14	15	15a	16	17	18	Nr.	19	20	20	20	21	21	22	23	24	25	26	27	28	29	30	31	32	33	34
N9+,1010,421	N9+,1170,24	Nein	Ja	25.11.2022	B+S/Gr		15620		13766	2'243	167'570	32'296	1'600'000	0	23'480'215	18	9												0	0	0	294'250	0	9	294'250	9	
							683	2							0																		4	0		EP Sion & Environs 2015 Aktualisierung in LBK ausstehend	
							1'585	1			39'627				237'762																		0		0	Nur Parzellen überschritten (Anzahl: 4). Industriegebiet. Datum PGV-Erschliessung unklar. Lärmschutzmassnahme nur raumplanerisch sinnvoll => GN 1 statt GN3	
							592	1	1'200			14'800			1'694'800																		0		0	2 Parzellen und 1 Industriegebäude überschritten. Industriegebiet. Datum PGV-Erschliessung unklar. Lärmschutzmassnahme nur raumplanerisch sinnvoll => GN 1 statt GN3	
							468	1	5'478						7'669'200		80292	EP Sion Est-Sierre Est		X								2025				11'700		11'700		Nur Parzellen (Anzahl: 5) überschritten. Industriegebiet. Datum PGV-Erschliessung unklar. Lärmschutzmassnahme nur raumplanerisch sinnvoll => GN 1 statt GN3	
							738	1	3'063	696			800'000		5'575'400		80292	EP Sion Est-Sierre Est		X								2025				18'450		18'450		Nur Parzellen (Anzahl: 5) überschritten. Industriegebiet. Datum PGV-Erschliessung unklar. Lärmschutzmassnahme nur raumplanerisch sinnvoll => GN 1 statt GN3	
							826	1	648	1110				800'000	2'484'200		80292	EP Sion Est-Sierre Est		X								2025				20'650		20'650		Nur Parzellen (Anzahl: 5) überschritten. Industriegebiet. Datum PGV-Erschliessung unklar. Lärmschutzmassnahme nur raumplanerisch sinnvoll => GN 1 statt GN3	
							1'210	1							0		80292	EP Sion Est-Sierre Est		X								2025				30'250		30'250		Nur Parzellen (Anzahl: 5) überschritten. Industriegebiet. Datum PGV-Erschliessung unklar. Lärmschutzmassnahme nur raumplanerisch sinnvoll => GN 1 statt GN3	
							1'109	1	2'066		27'725				3'058'750		80292	EP Sion Est-Sierre Est		X								2025				27'725		27'725		keine IGW-Überschreitung. PW-Überschreitung nur bei Parzellen. Industriegebiet. Datum PGV-Erschliessung unklar. Lärmschutzmassnahme nur raumplanerisch sinnvoll => GN 1 statt GN3	
							569	1	1'033		14'225				1'531'550		80292	EP Sion Est-Sierre Est		X								2025				14'225		14'225		keine IGW-Überschreitung. PW-Überschreitung nur bei Parzellen. Industriegebiet. Datum PGV-Erschliessung unklar. Lärmschutzmassnahme nur raumplanerisch sinnvoll => GN 1 statt GN3	
							661	3			16'525				99'150		80292	EP Sion Est-Sierre Est		X								2025				16'525		4	16'525		Nur Parzellen (Anzahl: 5) überschritten. Industriegebiet. Datum PGV-Erschliessung unklar. Lärmschutzmassnahme nur raumplanerisch sinnvoll => GN 1 statt GN3
							1'017	3			25'425				152'550		80292	EP Sion Est-Sierre Est		X								2025				25'425		1	25'425		keine IGW-Überschreitung. PW-Überschreitung nur bei Parzellen. Industriegebiet. Datum PGV-Erschliessung unklar. Lärmschutzmassnahme nur raumplanerisch sinnvoll => GN 1 statt GN3
							902	1			22'538				135'228		80292	EP Sion Est-Sierre Est		X								2025				22'550			22'550		Nur Parzellen (Anzahl: 3) überschritten. Industriegebiet. Datum PGV-Erschliessung unklar. Lärmschutzmassnahme nur raumplanerisch sinnvoll => GN 1 statt GN3
							700	1	61	437		17'496			408'796		80292	EP Sion Est-Sierre Est		X								2025				17'500		17'500		keine IGW-Überschreitung. PW-Überschreitung nur bei Parzellen. Industriegebiet. Datum PGV-Erschliessung unklar. Lärmschutzmassnahme nur raumplanerisch sinnvoll => GN 1 statt GN3	
							531	1	217		13'283				383'498		80292	EP Sion Est-Sierre Est		X								2025				13'275		13'275		Nur Parzellen (Anzahl: 3) überschritten. Industriegebiet. Datum PGV-Erschliessung unklar. Lärmschutzmassnahme nur raumplanerisch sinnvoll => GN 1 statt GN3	
							277	1			8'222				49'331		80292	EP Sion Est-Sierre Est		X								2025						0		0	
							2'442	1							0		80292	EP Sion Est-Sierre Est		X								2025						61'050		61'050	
							714	1							0		80292	EP Sion Est-Sierre Est		X								2025						0		0	
							597	1							0		80292	EP Sion Est-Sierre Est		X								2025				14'925			14'925		

Filiale F2 N9/64 Sierre Est-Gampel Ost
Stand/Datum: 24.4.24 EP/Lop 91

[illegible]

Filiale F2 **N9/68 Visp West-Brig-Glis**
Stand/Datum: 24.4.24 EP/Lop **117**

[illegible]

[illegible]

